

# НЕПРЕРЫВНОЕ ГЕОГРАФИЧЕСКОЕ ОБРАЗОВАНИЕ

DOI: 10.33065/978-5-907216-88-4-2022-88-90

## ФОРМИРОВАНИЕ ГЕОГРАФИЧЕСКОЙ ГРАМОТНОСТИ В ПРОЦЕССЕ ПОДГОТОВКИ К ВПР ПО ГЕОГРАФИИ

**Аксенова Марина Юрьевна**

кандидат географических наук, г. Ульяновск

**Курамшина Татьяна Александровна**

учитель географии высшей квалификационной категории, педагог-методист, МБОУ «Средняя школа №85», г. Ульяновск

**Аннотация.** В статье рассматриваются методические приемы формирования географической грамотности в процессе подготовке к всероссийским проверочным работам. Это важное условие успешного обучения географии в современной школе.

**Ключевые слова:** этапы географического освоения Земли, топографическая карта, закономерности и описание атмосферы, смысловое чтение.

### THE FORMATION OF GEOGRAPHICAL LITERACY IN THE PROCESS OF PREPARING FOR THE VPR IN GEOGRAPHY

**Aksenova Marina Yuryevna**

Candidate of Geographical Sciences, Ulyanovsk

**Kuramshina Tatiana Aleksandrovna**

geography teacher of the highest qualification category, teacher-methodologist, Ulyanovsk

**Abstract.** The article discusses methodological techniques for the formation of geographical literacy in the process of preparation for the All-Russian verification works. This is an important condition for the successful teaching of geography in a modern school.

**Keywords:** stages of geographical development of the Earth, topographic map, patterns and description of the atmosphere, semantic reading.

Всероссийские проверочные работы (ВПР) – это комплексный проект в области оценки качества образования, направленный на развитие единого образовательного пространства в Российской Федерации, мониторинг введения Федеральных государственных образовательных стандартов (ФГОС), формирование единых ориентиров в оценке результатов обучения, единых стандартизированных подходов к оцениванию образовательных достижений обучающихся.

Указанные цели достигаются за счет проведения ВПР в единое время по единым комплектам заданий, а также за счет использования единых для всей страны критериев оценивания [1].

Решение заданий ВПР обучающимися – это значит понимать задание и выполнять его, в результате этого процесса формируется географическая грамотность.

В 6 классе мы пишем ВПР уже с 2018 г и накопили большой опыт подготовки учеников. Многие задания обучающиеся выполняют полностью и грамотно, но некото-

рые задания до сих пор вызывают трудности. В первом задании ВПР – 1.1, нашим ученикам не сложно назвать океаны или материки, но очень сложно соотнести географические объекты с первооткрывателями и исследователями, 1.2, на графике видны скачки показателя (рис.1).

Для формирования представлений об основных этапах географического освоения Земли, великих путешественников и землепроходцев, конечно не достаточно одного или нескольких уроков (в разных линиях учебников на изучение этой темы количество параграфов варьируется от 1 до 5), это постоянная систематическая работа на каждом уроке в виде «Минутки повторения», упражнение «Самый-самый». В рамках этой формы познавательной деятельности мы можем достичь многого:

- повторение материков и океанов, ранжирования их по площади;

- повторение маршрутов путешественников и достижений первооткрывателей;

- повторение номенклатуры географических объектов. Пример по Южной Америке:

- Покажите на карте материк, который омывается Атлантическим и Тихим океаном;
- Покажите на карте материк, который открыл Колумб;
- Покажите материк, который занимает 4 место по площади среди всех материков.

В задании № 2.1 с координатами, процент выполнения постепенно улучшается (рис.2).

Но тема «Географические координаты» – сложная и времени на её изучение мало. Поэтому закрепление нужно проводить на всех последующих темах: при изучении темы «Литосфера» – определение координат вершин гор, вулканов; «Гидросфера» – истоков рек, горных ледников.

А вот выполнение задания по определению направления 2.2. – не стабилен (рис.3), хотя тему «Стороны горизонта» впервые изучаем в 5 классе, а в 6 классе идет продолжение изучения, но многие дети ещё долго путают запад и восток. Для отработки этого умения необходимо также применять упражнения при прохождении всех последующих тем:

«Горы Кордильеры находятся от Гималаев на западе или на востоке?»;

«Озеро Байкал находится на западе или на востоке от Каспийского?»;

«В какой стороне горизонта расположен вулкан Килиманджаро от Кракатау?».

Задание 3 направлено на проверку умения работать в знаково-символической системе, строить логические рассуждения, и делать выводы на основе различных источников информации: фотографии географических объектов, топографическая карта.

В первой части задания нужно определить на каком берегу расположен заданный объект, школьники часто в отве-

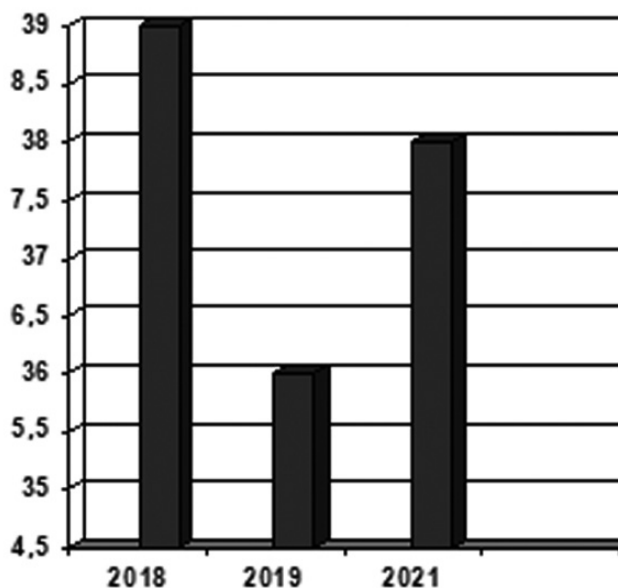


Рис. 1. Выполнение задания 1.2 ВПР по географии в 6 классе.

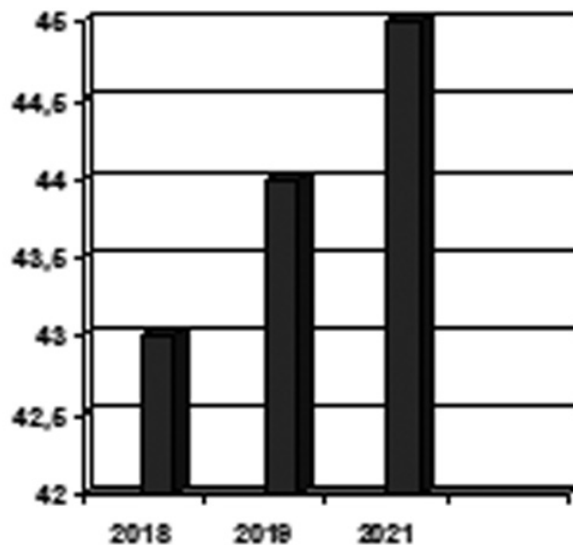


Рис. 2. Задание 2.1.

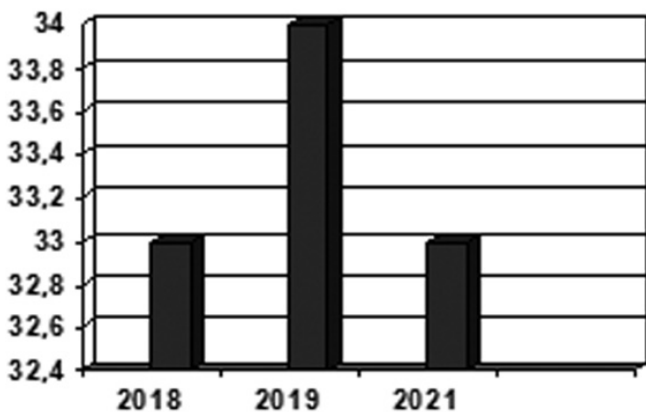


Рис. 3. Задание 2.2.

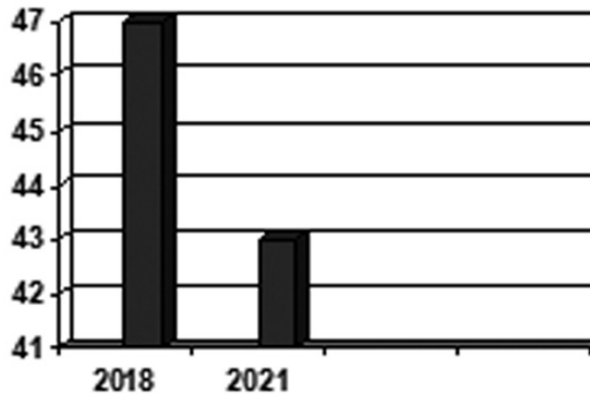


Рис. 5. Задание 4.3 в 2021 году.

те использовали стороны горизонта – «на северном», а не «правый-левый». В КИМах 2022 года введены ответы, которые предполагают, что уже таких ошибок не будет (рис.4)

3.1. На каком берегу реки Михалёвки находится церковь? Подчеркните верный ответ.  
 Ответ. **на правом / на левом**

Рис. 4. Задание 3.1 в КИМ 2022 года.

При выполнении этого задания обращаем внимание обучающихся, что в топографической карте в отличие от географической мы не видим истока и устья реки и ориентируемся по течению реки, как если бы мы находились на местности и смотрели бы на её течение, которое на плане местности изображено стрелкой, применяя правило определения берегов. Упражняя школьников в решении этого задания, мы решаем несколько задач: умение определять берега реки тремя способами: вспоминаем первый способ – как бы мы определили по географической карте (от истока к устью, от истока по правую руку – правобережье и аналогично, с левой рукой), как бы мы сориентировались на местности (по течению реки – течёт в направлении

от истока к устью) – **ответ на вопрос возникающий в жизненной ситуации**, как бы определили по топографической карте (направление течения определяется специальным символом).

В третьей части этого задания для отработки умения определять формы рельефа по топографической карте использовать задание № 21 ОГЭ, ученики учатся читать карту и определять спуски и подъемы.

Задание 4 проверяет сформированность представлений о роли планетарных явлений в жизни людей на основе сопоставления времени в разных частях Земли на примере городов нашей страны [1].

В этом задании у школьников западал элемент 4.3 (рис.5), когда нужно было сделать обоснования, чем обусловлена разница во времени в разных частях Земли. Для формирования географической грамотности, а это задание направлено на проверку умения анализировать и использовать различную информацию, чтобы дать ответ в ситуациях повседневного характера, необходимо закреплять умение обосновывать разницу во времени следствием вращения Земли вокруг своей оси, во всех последующих разделах. Например, в теме «Литосфера»:

Если в горах Гималаях утро, то какое время суток будет в горах Кавказа? Почему?

На Урале день, а в каких горах будет ночь? Почему? Теме «Гидросфера»:

Негры на берегу Нила просыпаются, а что делают индейцы на берегу Миссури? Почему?

В задании 6, когда нашим обучающимся необходимо выявить заданные закономерности и описать состояние атмосферы, а для этого мы только ещё формируем умения использовать графическую интерпретацию показателей погоды. В первой части задания идёт анализ графиков и диаграмм, могут быть – роза ветров, годовой ход температуры, диаграмма выпадения осадков. Ещё только упражняемся в их составлении и до совершенства далеко, но уже сразу надо тренироваться на разных графиках и составленных самостоятельно и предложенных учителем, чтобы закрепить полученные знания. Вторая и третья часть связаны с определением и описанием погоды. В КИМах 2022 года, задание изменилось, теперь условные обозначения даны, из них необходимо заполнить таблицу, используя текст (рис. 6), а в предыдущих КИМах ученики делали описание символов в таблице (рис. 7).

*Сегодня целый день было ясно, а к вечеру выпала обильная роса. Дул слабый юго-западный ветер. Температура воздуха днём была около 22 градусов тепла, а влажность – 50 процентов.*

Рис. 6 Задание 6.3 КИМ 2022 года.

В любом случае нам необходимо научить детей читать и понимать условные обозначения и переводить информацию из текстовой формы в условно-графическую и наоборот. Для этого можно использовать комбинации символов погоды (рис. 7).

А	●	✱	↖	-16 °С	71%
Б	○		↗	-10 °С	56%
В	◐	●●	↘	+2 °С	80%

Рис. 7. Задание 6.2 КИМ 2021 года.

И обязательно обратить внимание детей на критерии оценивания этого задания – все элементы погоды должны быть вписаны без пропусков, а для этого ученики должны понимать обозначения всех символов. Хорошим подспорьем здесь будет ведение дневника погоды, где дети привыкают ко всем обозначениям.

Наиболее типичные ошибки, которые допускают ученики при выполнении этого задания:

1. Не знают символов погоды.

2. Путают символы погоды.

3. Пропускают и не описывают символы погоды, особенно дни когда отсутствовали атмосферные осадки.

В задании 7 проверяется сформированность представлений об основных географических закономерностях и особенностях природы Земли. В этом задании идет проверка сразу нескольких компетенций – смысловое чтение (формирование читательской грамотности) и владение понятийным аппаратом (географическая грамотность), поэтому оно вызывает у обучающихся затруднения (рис. 8).

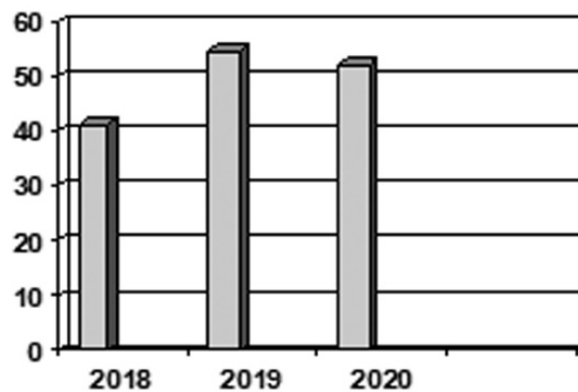


Рис. 8. Выполнение задания 7 в России.

Смысловое чтение – это систематическая работа на уроке, когда мы работаем с текстом параграфа и дома при подготовке домашнего задания. Учим детей внимательно читать текст и выделять главные мысли и ключевые слова. Трудность заключается ещё и в том, что у разных учеников разная скорость чтения и осмысления прочитанного. Поэтому при изучении всех оболочек Земли необходимо давать тексты по темам раздела и отрабатывать навык работы с текстом и фронтально, и в парах, и индивидуально.

Таким образом, формирование географической грамотности – это систематическая многоуровневая работа, в которой важным элементом являются задания ВПР.

#### Список литературы:

1. Всероссийские проверочные работы. - [Электронный ресурс] - Режим доступа. - URL: <https://4vpr.ru/6-klass/469-demoversija-vpr-2022-po-geografii-6-klass.html> (дата обращения 09.03.2022).
2. ВПР. География. 6 класс. Образец. - [Электронный ресурс] - Режим доступа. - URL: [https://fioco.ru/Media/Default/Documents/%D0%92%D0%9F%D0%A0%202021/VPR\\_GG-6-DEMO\\_2021.pdf](https://fioco.ru/Media/Default/Documents/%D0%92%D0%9F%D0%A0%202021/VPR_GG-6-DEMO_2021.pdf) (дата обращения 09.03.2022).
3. Аналитическая справка по результатам всероссийских проверочных работ в 2021 году. - [Электронный ресурс] - Режим доступа. - URL: [http://www.orenschool.ru/uploads/files/2021/07/22/spravka\\_vpr\\_2021.pdf](http://www.orenschool.ru/uploads/files/2021/07/22/spravka_vpr_2021.pdf) (дата обращения 10.03.2022).
4. Материалы ВПР 2020-2021 учебный год. - [Электронный ресурс] - Режим доступа. - URL: <http://26207s271.edusite.ru/p217aa1.html> (дата обращения 10.03.2022).