

DOI: 10.33065/978-5-907216-88-4-2022-95-97

## РАЗРАБОТКА ЭКОЛОГИЧЕСКИХ ТРОП ДЛЯ УЧАЩИХСЯ СРЕДНЕЙ ШКОЛЫ НА ПРИМЕРЕ УЛЬЯНОВСКОЙ ОБЛАСТИ

**Блинкова Олеся Владимировна**

учитель географии МБОУ СШ № 62, г. Ульяновск

**Аннотация.** В статье предлагаются маршруты экологических троп на территории Ульяновской области для учащихся старшего школьного возраста.

**Ключевые слова:** экологическая тропа, буферная зона, кольцевой маршрут, реликты.

### DEVELOPMENT OF ECOLOGICAL TRAILS FOR SECONDARY SCHOOL STUDENTS ON THE EXAMPLE OF THE ULYANOVSK REGION

**Blinkova Olesya Vladimirovna**

Geography teacher of MBOU secondary school No. 62, Ulyanovsk

**Abstract.** The article suggests routes of ecological trails in the territory of the Ulyanovsk region for pupils of senior school age.

**Keywords:** ecological trail, buffer zone, ring route, relics.

В настоящее время остро стоит проблема экологического образования населения. Необходима система экологического просвещения, в которую бы входили не только средства массовой информации и экологические курсы в учебных заведениях, но и непосредственное общение человека с природой. Экологическое просвещение является одним из выходов из глобального экологического кризиса, так как оно подразумевает гармонизацию экологического мышления и отказ от потребительского отношения к природе.



В этом случае поможет экологическая тропа. Особенность процесса экологического воспитания на тропах природы состоит в том, что он строится на основе непринуждённого усвоения информации и норм поведения непосредственно в природном окружении.






**Образовательная экологическая тропа «Тайны Ундоровской земли»** – круговой маршрут.







Протяжённость 6,5 км, рассчитана на старшеклассников и взрослых.

Время прохождения по маршруту 3,5-4 часа.

Цель – познакомить учащихся с различными природными комплексами.

Станции	Характеристика	Вид
<b>Станция № 1 Ундоровские горы</b>	Возвышенность в Ульяновской области, на правом берегу реки Волга, ограничена рекой Свияга на западе, Волгой на востоке, селом Ундоры на севере, городом Ульяновск на юге. Названы в честь села Ундоры. Расположение варьируется: в некоторых источниках выделяют также Городищенские горы. Залежи горючих сланцев. В Ундоровских горах находят большое количество окаменелостей рыб и морских ящеров	
<b>Станция № 2 Городищенский разрез</b>	В основном, представленные породы относятся к промежутку от верхнеюрского (кимеридж) до нижнемелового (готерив) периодов. Местами на поверхность выходят отложения среднеюрского периода (келловей). С севера на юг по береговому откосу наблюдается падение пластов. В береговом склоне в районе дома отдыха «Дубки» отложены породы верхне- и среднеюрского возраста, содержащие остатки беспозвоночной фауны и морских рептилий. У санатория им. Ленина выходят четвертичные отложения, в которых довольно обычны остатки шерстистых носорогов, бизонов, мамонтов. Возраст этих отложений 1,5-2 миллиона лет. Городищенский разрез – самое интересное и представительное место. Этот обрывистый участок берега, протяженностью три километра и высотой 30-40 метров, протянулся в сторону Ульяновска на юг от деревни Городищи. Являясь стратотипом меловых и юрских отложений, он стал для иностранных и русских палеонтологов местом для паломничества. В его слоях, которые последовательно налегают друг на друга, содержится ценнейшая информация о том, как происходила смена жизни между юрским и меловым геологическими периодами. В этих местах были сделаны многочисленные находки беспозвоночной и позвоночной фауны.	
<b>Станция № 3 Малиновый овраг</b>	Древняя балка, расположенная на правом склоне долины реки Волги у села Ундоры Ульяновского района. Склоны покрыты широколиственным лесом, а в нижней части задернованы разнотравно-злаковой растительностью, по склонам встречаются старые оползни. Длина - 2 км, ширина - от 50 до 100 м, крутизна склонов - 5-15°. Врезан в верхнеюрские отложения, имеет постоянный водоток. В Малиновом овраге находится главный источник ундоровской минеральной воды «Волжанка». Вблизи источника - завод по розливу этой воды. Железо, содержащееся в минеральной воде, при выходе на поверхность и соприкосновении с воздухом окисляется. Осаждаясь, оно окрашивает склоны в оранжево-коричневый цвет. Отсюда, вероятно, и название Малинового оврага.	

<p><b>Станция № 4</b> <b>Зарастающие водоёмы</b></p>	<p>По левую сторону тропы, в понижении находится небольшой зарастающий водоём. На его берегах можно встретить чёрную ольху, иву. Приближаясь к водоёму, можно заметить преобладание осоковых, среди которых попадает мята перечная. Местами встречается ситник развесистый. Кроме этого можно заметить, что вода в водоёме - "цветёт".</p>	
<p><b>Станция № 5</b> <b>Сосновый и широколиственный лес</b></p>	<p>Уникален Ундоровский широколиственный лес с различными редкими видами растений, некоторые занесены в Красную книгу. Сосново-широколиственные леса чаще всего представлены сосново-дубовыми насаждениями. В древесном ярусе этих лесов иногда может встречаться ясень обыкновенный - дерево достаточно редкое. Широколиственные леса представлены дубняками травяными, остепненными и сложными. Из них чаще встречаются первые, в которых в травяном ярусе обычно доминирует коротконожка перистая с участием вейника тростникового и реликтового растения лазурника трехлопастного.</p>	
<p><b>Станция № 6</b> <b>Живые реликты</b></p>	<p>Реликты - своеобразные "живые ископаемые". В Ульяновской области насчитывается 37 видов реликтов (2,5 % от всей флоры). Только на Ундоровских горах встречается лесной реликт ветреничка (ветреница) алтайская, известная в Среднем Поволжье. Этот вид завезен к нам из Сибири, но сохранился в наших краях только в наиболее благоприятных местах-убежищах. Новый для науки вид гибридогенного происхождения - ветреничка Коржинского (родительские формы - ветренички алтайская и лютиковая), имеющая промежуточные признаки, в том числе и бело-желтую окраску цветков, - произрастает в Ундоровских лесах.</p>	
<p><b>Станция № 7</b> <b>Муравейник</b></p>	<p>Кроме растений в данной точке следует обратить внимание на муравьиные постройки. Доминирующими видами является рыжий и малый лесной муравьи, которые встречаются на нашей тропе. Они полезны тем, что защищает растения от вредных насекомых. Там, где много муравьёв, никогда не бывает вспышек массового размножения большинства вредных насекомых. Специалисты считают, что на один гектар леса достаточно пять муравейников, чтобы уберечь деревья от нашествия вредителей.</p>	
<p><b>Станция № 8</b> <b>Животный мир Ундоровских лесов</b></p>	<p>В лесах области в верхних горизонтах почвы обитает крот. У него мощные передние конечности, с помощью которых он выкапывает под землей длинные ходы. Тело крота цилиндрическое, глаза очень маленькие и скрыты в шерсти, у него нет ушной раковины. В лесах встречаются и летучие мыши, например, рыжая вечерница. Это ночные животные. День они проводят в дуплах, на чердаках, ночью питаются насекомыми, среди которых вредителей сельского хозяйства. Летучие мыши издают ультразвуки и прекрасно ориентируются в темноте. Летучих мышей рекомендуют охранять и привлекать в гнезда-дуплянки. Многочисленна группа грызунов и зайцеобразных. Из диких представителей Злей семейства собачьих самым крупным хищником является волк. Ценным обитателем леса является лось - самое крупное копытное животное. Самцы лоса имеют красивые ветвистые рога. Питаются лоси ветками деревьев, молодыми побегами, водными растениями. Значительно увеличилась численность европейского кабана.</p>	

Станция	Характеристика	Вид
<p><b>Станция № 1.</b> <b>Гранное ухо</b></p>	<p>Гранное Ухо (Трепельная шишка) – гора округлой формы, отделенная от основного массива седловиной. Находится на правом берегу р. Волги в 3 км. к северу от г.Сенгилей, просматривается даже из Ульяновска. Останец расположен на территории Сенгилеевского района, в 1,5 км к северо-западу от рабочего поселка Сенгилеевского цементного завода, на границе между лесными кварталами № 11 и 22 Сенгилеевского лесничества. Представляет собой изолированный в плане останец «высокой равнины», характерный для возвышенных районов Ульяновской области. Абсолютная отметка вершины останца превышает 300 м. По преданию, гора Гранное Ухо служила местом пребывания разведывательных дозоров С.Разина. Отсюда обнаруживались купеческие караваны, которые ниже по течению в удобных для того местах подвергались нападению и, как правило, успешно. Останец в основе своей сложен диатомитом, сверху перекрытым толщей тонкослоистых опок, песков и песчаников мощностью в несколько метров. Мощность пласта диатомита здесь достигает 30-35 метров. Диатомит представляет собой легкую пористую кремнистую породу, в сухом состоянии – от белого до светло-серого цвета.</p>	
<p><b>Станция № 2.</b> <b>Гора Лысуха</b></p>	<p>Если не знать, что этот меловой холм над Волгой имеет отдельное название, то трудно понять, о чем идет речь. Гора расположена практически над поселком Цемзавод, ближе к Волге относительно Гранного Уха. Она представляет собой очень плотные меловые отложения, где лишь изредка пробиваются березы. Местность сильно напоминает лунные безжизненные пейзажи и имеет совершенно особенную, хоть и небогатую флору. Но все же больше известна как удобная смотровая площадка на раскинувшиеся в округе леса</p>	
<p><b>Станция № 3</b> <b>Шиловская лесостепь</b></p>	<p>Находится в Сенгилеевском районе, на правом берегу Куйбышевского водохранилища между населенными пунктами Шиловка и Цемзавод. На его территории можно встретить участки реликтовых степей, почти исчезнувшие в Среднем Поволжье, а также липово-кленовые и сосново-широколиственные леса. В общей сложности здесь представлено более 350 видов флоры. это сочетание возвышенностей и оврагов. Уникально это место еще и растениями, произрастающими здесь. Их более 300 видов. В Шиловской лесостепи обитают особо охраняемые насекомые: степная дыбка, армянский шмель. Несколько видов жуков, найденных на территории заказника, вообще ранее были неизвестны науке. На территории заказника встречаются 90 видов птиц. Здесь гнездятся орел-могильник, беркут, белохвост, занесенные в Красную книгу, а также 7 редких видов птиц – огарь, обыкновенный осоед, орел-карлик, клинтух, филин, полевой конек, северная бормотушка, включенные в список редких и исчезающих видов. Особенно интересен жук медляк гладкий (доледниковый реликт), который, кроме Шиловской лесостепи, известен только в Карпатах и Финляндии.</p>	   

Образовательная экологическая тропа «Реликты Сенгилеевского района»

Цель – знакомство учащихся с природными комплексами и геологической историей Сенгилеевского района.

Протяженность маршрута – 3 км

Продолжительность – 4 часа

Маршрут рассчитан на учащихся средней и старшей школы

**Список литературы.**

1. Аржанцев Б.В. Архитектурно-исторические образы Симбирска: Монография. [Текст] - Ульяновск: ОГУП «Облтипография «Печатный двор», 2015г.- С.168.
2. Туризм как вид деятельности: [Текст] Учебник / Под. ред. Квартальнова В.А. – М.: Финансы и статистика, 2015.
3. Туристский и гостиничный бизнес: [Текст] Учебно-метод. Пособие. – Тольятти: ТГИС, 2012.
4. Ульяновская–Симбирская энциклопедия. В 2-х тт. [Текст] – Т.1-2 – Ульяновск., 2004 г.