DOI: 10.33065/978-5-907216-88-4-2022-76-77

ФЛОРА ПОЙМЫ РЕКИ КРАСНОЙ БЛИЗ СЕЛА НОВИКОВКА СТАРОМАЙНСКОГО РАЙОНА УЛЬЯНОВСКОЙ ОБЛАСТИ

Сбитнева Татьяна Николаевна
магистрант естественно-географического факультета Ульяновского государственного педагогического университета им. И.Н. Ульянова, г. Ульяновск
Масленникова Людмила Анатольевна
научный руководитель, кандидат биологических наук, доцент кафедры биологии и химии, Ульяновского государственного педагогического университета им. И.Н. Ульянова, г. Ульяновск

Аннотация. Статья посвящена комплексному изучению флоры лугов поймы реки Красная близ с. Новиковка Старомайнского района Ульяновской области.
Ключевые слова: растительность, флора, анализ.

FLORA OF THE FLOOD PLAIN OF THE KRASNAYA RIVER NEAR THE VILLAGE OF NOVIKOVKA IN THE STAROMAINSKY DISTRICT OF THE ULYANOVSK REGION

Sbitneva Tatiana Nikolaevna
Masters student of the Faculty of Natural Geography of the Ulyanovsk State Pedagogical University named after I.N. Ulyanov, Ulyanovsk
Maslennikova Lyudmila Anatolyevna
Scientific Supervisor, Associate Professor of the Ulyanovsk State Pedagogical University named after I.N. Ulyanov, Ulyanovsk

Abstract. The article is devoted to a comprehensive study of the flora of the floodplain of the Krasnaya River near the village of Novikovka in the Staromainsky district of the Ulyanovsk region.
Keywords: vegetation, flora, analysis.

Для нормальной жизни человеку необходимы как благоприятная среда обитания, чистый воздух, так и возможность отдыха на природе. Такую возможность создают естественные природные сообщества, выполняющие рекреационную функцию. Важную рекреационную роль играют пойменные экосистемы. Они являются природными коридорами для миграции и расселения видов растений и животных, убежищем многих видов в условиях антропогенного стресса.

Без тщательного изучения флоры невозможно решить задачу сохранения биологического разнообразия видов, растительных сообществ и ландшафтов Среднего Поволжья.Поэтому изучение флоры различных экосистем, в том числе и пойменных, очень актуально.

Целью работы является комплексное изучение флоры поймы реки Краснаяблиз с. Новиковка Старомайнского района Ульяновской области.

Основной метод проведения исследований – маршрутно – экскурсионный. Сущность которого, заключается в прохождении выбранного маршрута, закладке гербарных образцов и определении видовой принадлежности найденных растений по определителям [3, 4].

К настоящему времени во флоре поймы реки Красная отмечено 149 видов сосудистых растений из 105 родов и 38 семейств. Первое место по числу видов в систематическом списке занимает семейство Asteraceae (Сложноцветные) – 24 вида (16,1%). Второе по численности – Fabaceae (Бобовые): 18 видов (12,1%), третье – Poaceae (Злаки): 13 видов (8,7%), четвертое – Rosaceae (Розоцветные): 11 видов (7,4 %).

Состав семейств в спектре и их последовательность характеризуют изученную флору как луговую флору зоны лесостепи, где первые места в спектре всегда занимают семейства сложноцветные и злаковые. Произрастание бобовых и розоцветных сообществ также характерно для флор открытых пространств.

Биоморфологический анализохарактеризовал изученную флору как флору лугов, но трансформированную под влиянием деятельности человека. Во флоре преобладают травянистые многолетники, что характерно для луговых сообществ**.** Значительное число малолетников, свидетельствует об имеющихся антропогенных нарушениях территории. Число древесных растений невелико и составляет 12 видов**.** Отмечены 2 вида водных трав (рис. 1).

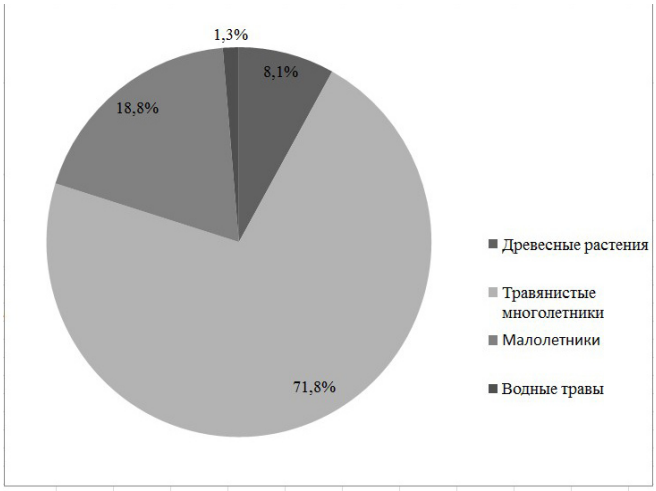

Рис. 1. Биоморфологическая структура флоры поймы реки Красная в окрестностях с. Новиковка.

Анализ экологического спектра флоры показал, что во флоре преобладают мезофиты – 74 вида, ксеромезофиты – 34 вида, ксерофиты 11 видов. Присутствуют 2 гидрофита, и 16 гигрофитов, что показывает различный характер увлажнения местообитаний окрестностей р. Красная. Таким образом, экологический анализ подчеркнул характерное распределение гидроморф, а также

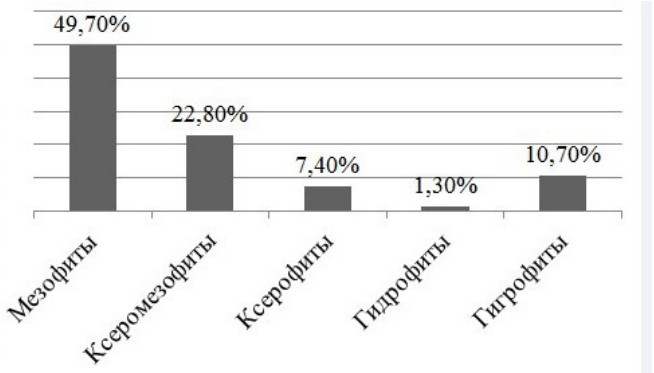

Рис. 2. Экологический состав флоры поймы реки Красная в окрестностях с. Новиковка Старомайнского района.

Фитоценотический анализ отражает характерный состав видов для пойменных сообществ реки лесостепной зоны, а также показывает довольно сильное антропогенное воздействие на пойменные экосистемы. Преобладает сорно-рудеральная группа – 30 видов, лесостепная представлена 22 видами, лесная – 21 видом,луговая – 20 видами,полянно-опушечная – 17 видами.

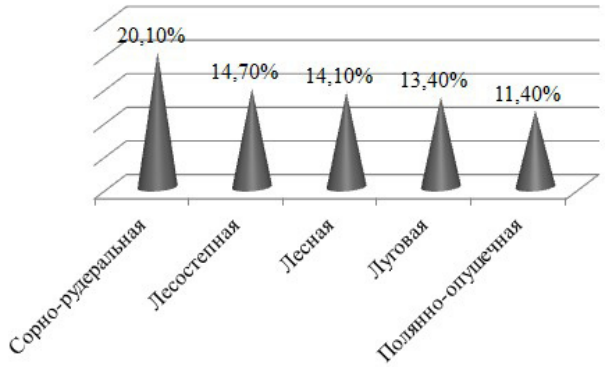

Рис. 3. Фитоценотический состав флоры лугов реки Красная близ с. Новиковка.

Проведен анализ соотношения аборигенного и заносного компонентов. Преобладающим является аборигенный компонент, представленный 138 видами. Заносный компонент представлен 11 видами. Преобладание аборигенных видов свидетельствует о довольно неплохой сохранности естественных пойменных сообществ, несмотря на их довольно сильнуюантропогенную нарушенность, что в будущем делает возможным восстановление пойменных экосистем и улучшение их рекреационных возможностей [5].

Географический анализ аборигенной фракции флоры показал, что ведущую роль в сложении изученной флоры играют виды плюризонального элемента – 76 видов. Второй по численности – степной элемент. Он представлен 22 видами. Третье место по числу видов занимает бореальный элемент. Он представлен 18 видами. Значительное присутствие видов степного элемента – свидетельство расположения флоры в зоне лесостепи и отчасти ее нарушенности.

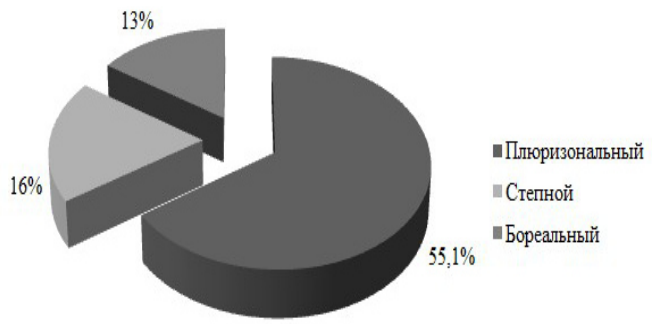

Рис. 4. Географический состав аборигенной фракции флоры.

Анализ классов ареалов хорошо отразил географическое положение изученной территории на востоке европейской части России. Самым крупным по числу видов является еврозападноазиатский класс – 47 видов, большим числом видов представлен также евроазиатский класс – 43 вида. Большое число видов этих классов подчёркивает переходное положение изучаемой флоры между европейскими и азиатскими флорогенетическими центрами. Доля типичных пойменных видов и сорняков среди них достаточно велика. Географическое положение изученной флоры отражают также виды европейского класса, а также представленные небольшим числом видов такие классы как евросибирский, еврозападносибирский, восточноевро-западноазиатский, евро-сибирско-западноазиатский, евро-югозападноазиатский. Таким образом, неоднородность состава слагающих флору географических элементов и классов ареалов свидетельствует об участии многих флористических центров в формировании изученной флоры.

На изученном участке поймы было выявлено 3 редких и уязвимых для Ульяновской области вида: горец змеиный, колокольчик персиколистный и одно растение, занесенное в Красную книгу РФ и Красную книгу Ульяновской области – ковыль перистый [2]. Для сохранения этих видов необходимо ограничить хозяйственную деятельность человека на тех участках поймы, где они встречаются.

Исследования антропогенной трансформации флоры поймы реки Красная показали достаточно хорошую сохранность природных сообществ. Индекс адвентизации составляет 8%, что свидетельствует о невысоком уровне трансформированности флоры пойменных экосистем [1].

Таким образом, первоначальный анализ флоры поймы реки Красная показал более или менее хорошую сохранность природного ядра флоры, что, несомненно, имеет большое значение в поддержании биоразнообразия региона.

Список литературы:

1. Горчаковский П.П. Тенденции антропогенных изменений растительного покрова Земли // Ботанический журнал, 1979. – Т. 64, №12. – С. 1697–1714.
2. Красная книга Ульяновской области / под науч. ред. Е.А. Артемьевой, А.В. Масленникова, М.В. Корепова. — М.: Буки Веди, 2015. — 550 с.
3. Маевский П.Ф. Флора средней полосы европейской части СССР. – М.: КМК, 2006. – 600 с.
4. Определитель растений Среднего Поволжья / под ред. В.В. Благовещенского. – Л.: Наука, 1984. – 391 с.
5. Носова Л.М. Флоро-географический анализ северной степи Европейской части СССР. М.: Наука, 1973. - 187 с.